

勾配																		
盛土	0.02	0.00	0.00	0.02	0.01		0.05		0.01		0.11	0.10	0.08	0.05	0.00			
切土																		
計画高	0.850	0.950	0.900	0.887	0.780		0.520		0.270		0.200	0.186	0.173	0.160	0.148	0.100	0.000	
地盤高	0.850	0.950	0.900	0.887	0.780		0.520		0.270		0.200	0.186	0.173	0.160	0.148	0.100	0.000	
追加距離	263.125	263.200	274.120	285.540	300.000		324.620		350.000		411.240	450.000	483.024	496.000	472.880	390.000	320.200	
単距離	13.125	5.065	11.800	5.540	14.451		26.620		27.740		50.000	8.024	7.804	14.816	27.110	20.200		
測点	IP 3 14+0-07-25		IP 4 14+0-05-25		MP 6		MP 7		MP 8		MP 9	IP 5 14+0-02-47	IP 6 14+0-04-34		MP 10		IP	
曲線																		

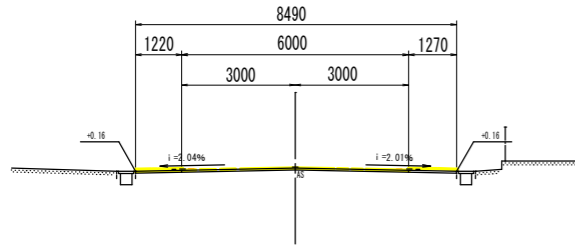
工事名	町道富洲原駅天ヶ須賀線舗装改良工事		
施工箇所名	三重郡川越町大字豊田内		
図面の種類	縦断面図		
縮尺	V=1 : 100	図面番号	2
発注機関名	三重郡川越町		

標準断面図

S=1:100

NO. 8

GH=0.24  
FH=+0.246

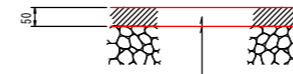


DL=-4.00

舗装構成

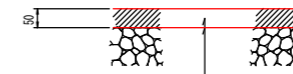
S=1:10

車道舗装 1



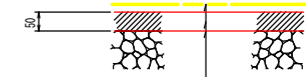
表層工：自然色脱色アスファルト舗装（密粒） t=5cm

車道舗装 2



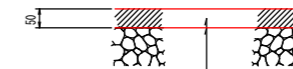
表層工：再生密粒度アスコン（13） t=5cm

歩道舗装



表層部：溶融式カラー舗装（グリーン）  
表層工：再生密粒度アスコン（13） t=5cm

舗装復旧工

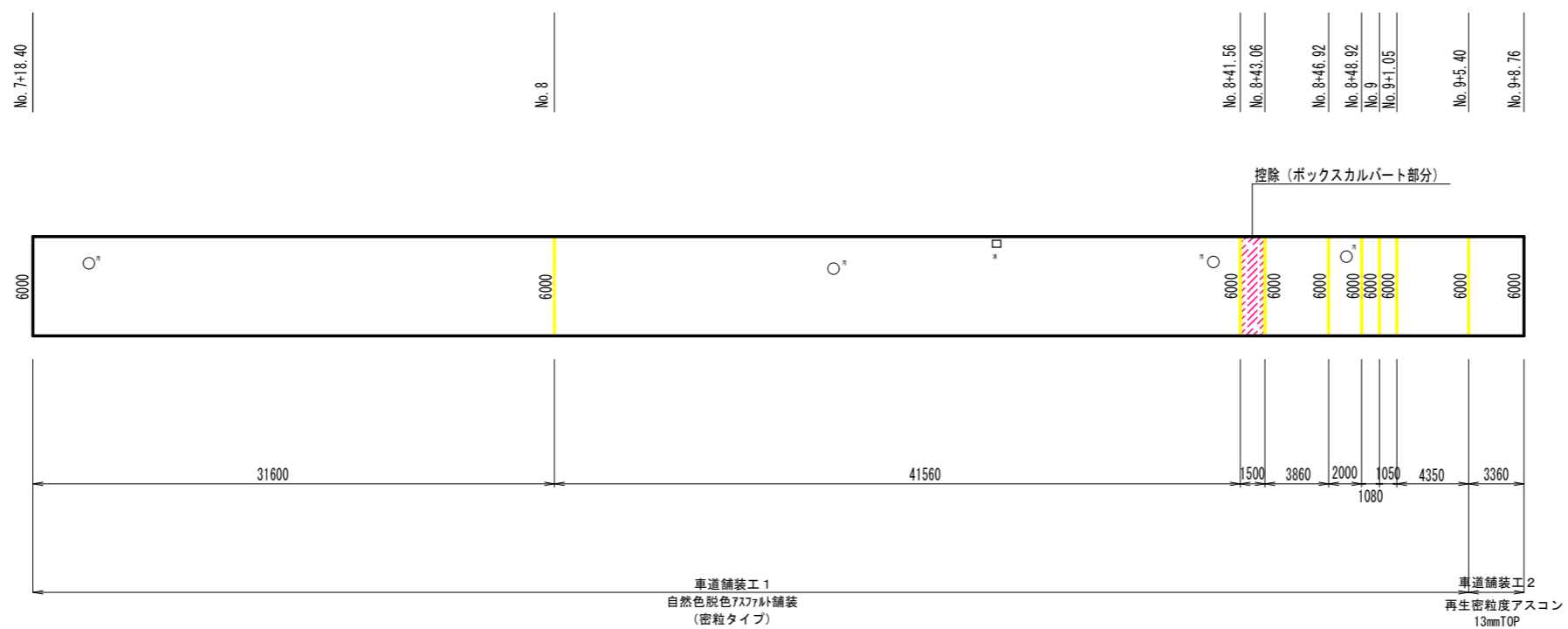


表層工：再生密粒度アスコン（13） t=5cm

工事名	町道富洲原駅天ヶ須賀線舗装改良工事		
施工箇所名	三重郡川越町大字豊田地内		
図面の種類	断面図		
縮尺	1:100、1:10	図面番号	3
発注機関名	三重郡川越町		

# 舗装工展開図 (1)

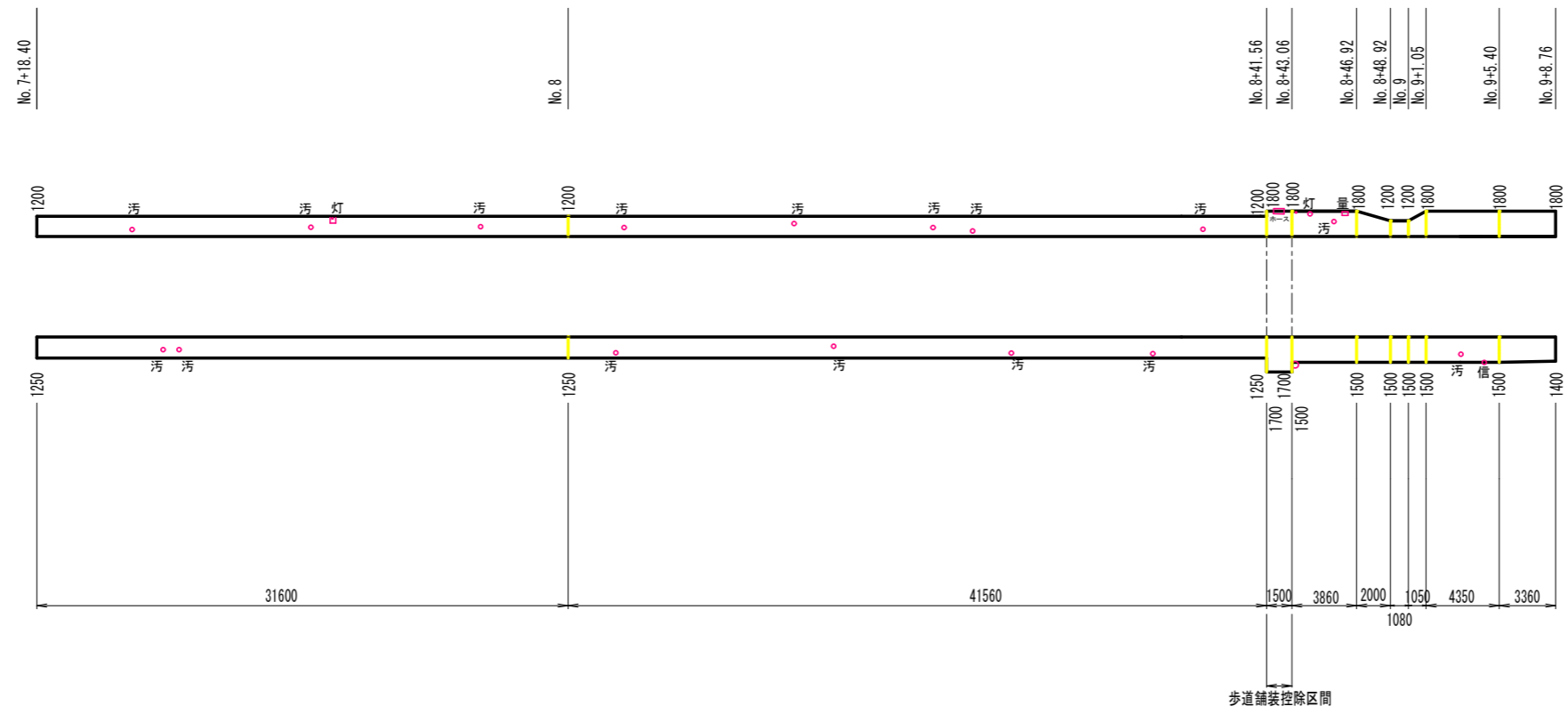
## (車道舗装)



工事名	町道富洲原駅天ヶ須賀線舗装改良工事		
施工箇所名	三重郡川越町大字豊田地内		
図面の種類	舗装工展開図 (1)		
縮尺	1 : 200	図面番号	4
発注機関名	三重郡川越町		

## 舗装工展開図 (2)

(歩道舗装・溶融式カラー舗装)



No. 7+18.40

No. 8

No. 8+41.56

No. 8+43.06

No. 8+46.92

No. 8+48.92

No. 9

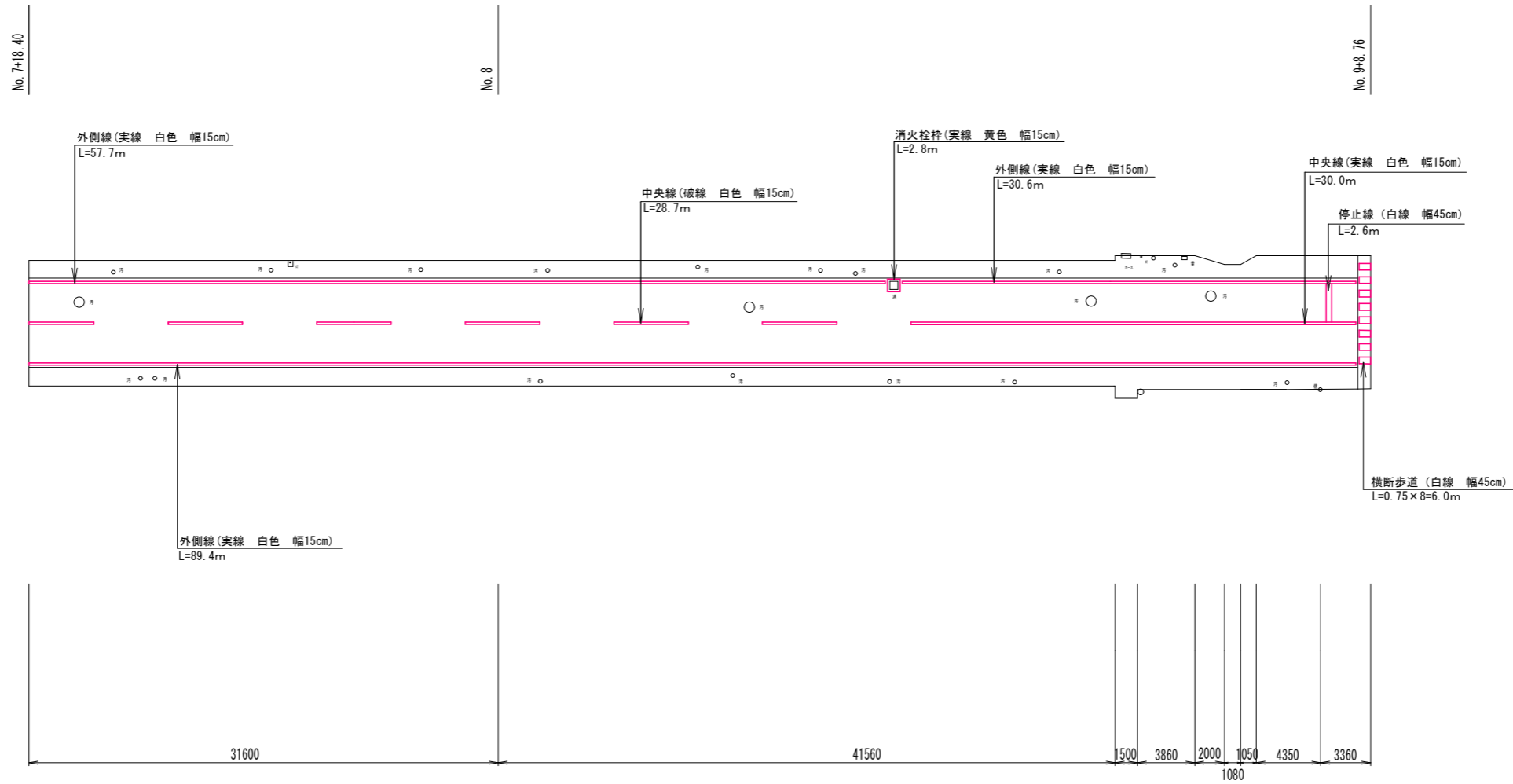
No. 9+1.05

No. 9+5.40

No. 9+8.76

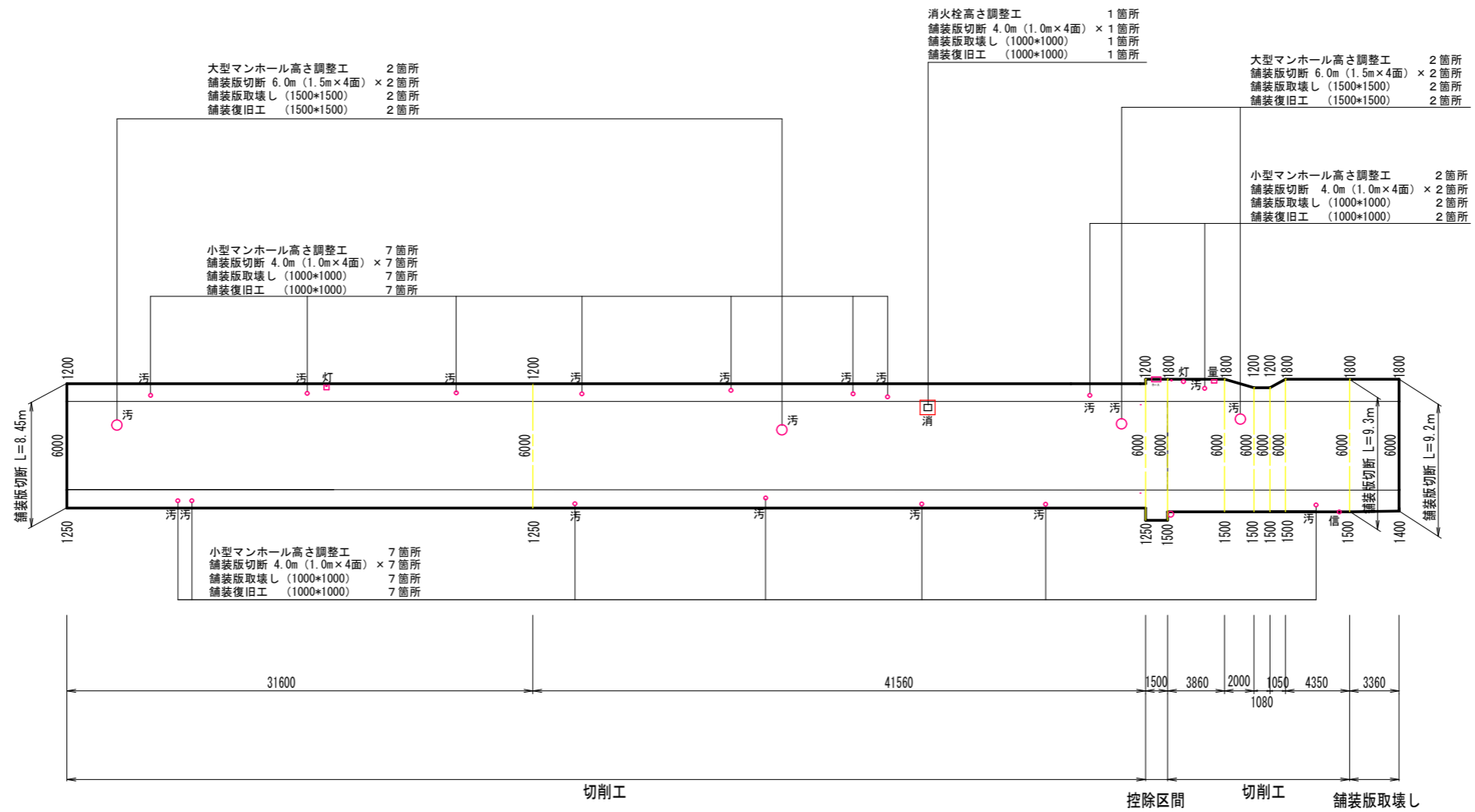
工事名	町道富洲原駅天ヶ須賀線舗装改良工事		
施工箇所名	三重郡川越町大字豊田地内		
図面の種類	舗装工展開図(2)		
縮尺	1:200	図面番号	5
発注機関名	三重郡川越町		

# 区画線工平面図



工事名	町道富洲原駅天ヶ須賀線舗装改良工事		
施工箇所名	三重郡川越町大字豊田地内		
図面の種類	区画線工平面図		
縮尺	1 : 200	図面番号	6
発注機関名	三重郡川越町		

# 構造物取壊し工平面図



工事名	町道富洲原駅天ヶ須賀線舗装改良工事		
施工箇所名	三重郡川越町大字豊田地内		
図面の種類	構造物取壊し工平面図		
縮尺	1:200	図面番号	7
発注機関名	三重郡川越町		